

Candidatura MAB – UNESCO



ANDORRA

Reserva de la biosfera

2022

WWW.ANDORRABIOSFERA.AD

RONDA INFORMATIVA ALS ACTORS I SECTORS DEL PAIS

Àmbit conservació i custòdia patrimonial

Explotadors del territori

Sector primari

Sector construcció i gestió residus

Educació i recerca

Tinents de terreny

Sector econòmic i empresarial

Grups parlamentaris

Corporacions Comunals

Partits polítics

Reunions de poble

QUÈ ÉS UNA RESERVA DE LA BIOSFERA ?

ÉS UN TERRITORI **ESTABLERT** PEL **PAÍS PROPOSANT** I **RECONEGUT** PER LA **UNESCO** I EL **PROGRAMA PERSONES I BIOSFERA (MAB)**, PER TAL DE PROMOURE L'**EQUILIBRI** ENTRE EL **DESENVOLUPAMENT ECONÒMIC** I LA **CONSERVACIÓ** DELS **RECURSOS NATURALS**.

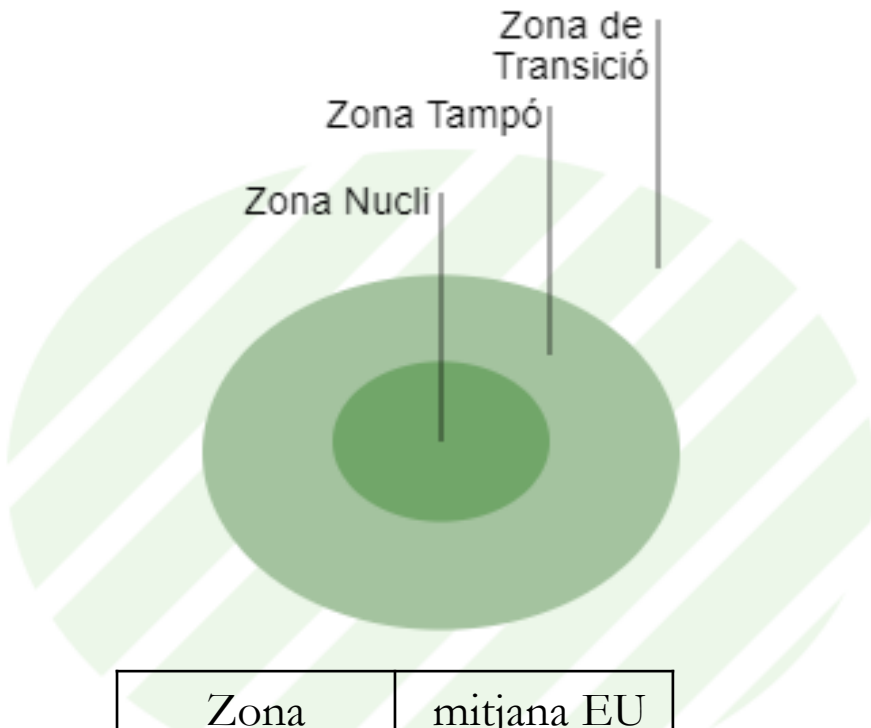
ÉS UN ESPAI MODEL PER L'EXPERIMENTACIÓ, EL MONITORATGE, LA INNOVACIÓ I L'APRENENTATGE EN MATÈRIA DE DESENVOLUPAMENT SOSTENIBLE.

FUNCIONS FONAMENTALS DE LA RESERVA DE LA BIOSFERA

- 1- CONTRIBUCIÓ A LA CONSERVACIÓ DELS PAISATGES, ECOSISTEMES NATURALS, LA BIODIVERSITAT I LA DIVERSITAT GENÈTICA DEL TERRITORI (FLORA I FAUNA).
- 2- FOMENTAR UN DESENVOLUPAMENT ECONÒMIC I HUMÀ SOSTENIBLE
- 3- PROVEIR SUPORT LOGÍSTIC A LA RECERCA, L'EDUCACIÓ I LA INFORMACIÓ SOBRE EL DESENVOLUPAMENT SOSTENIBLE.



Zonificació per implementar les 3 funcions de la reserva de biosfera



ZONA NUCLI, CONSTITUIDES JURÍDICAMENT AMB ECOSISTEMES ESTRICTAMENT PROTEGITS, >3% superfície. **Parcs Naturals (PN.Sorteny / PNV.Comapedrosa / Vall Madriu-Perafita i Claror , suposa el 15% territori)**

ZONA TAMPÓ ENVOLTA EL NUCLI I EL SEPARA DE LA Z. TRANSICIÓ, INDICAT PER ACTIVITATS DE BAIX IMPACTE (ramaderia extensiva, gestió forestal, turisme, educació, recerca aplicada, etc) >10% sup.. **Boscós i pastures públiques – 75%**

ZONA DE TRANSICIÓ DESTINAT AL DESENVOLUPAMENT ECONÒMIC I HUMÀ DE LES POBLACIONS LOCALS, SEGUINT SEMPRE UN CRITERI DE SOSTENIBILITAT I DE VIABILITAT A LLARG TERMINI **Terrenys de titularitat privada i zones urbanes – 10%**

Zona	mitjana EU
Nucli	8%
Tampó	39%
Transició	54%

UNINT ESFORÇOS

Xarxa Mundial de Reserves de la Biosfera per la cooperació pel desenvolupament sostenible i la lluita contra el canvi climàtic

727 reserves biosfera que representen el **5%** de la superfície del planeta (aprox. Austràlia)

131 països i **260 milions** de **persones** involucrades.

Xarxes regionals ->EuroMAB / temàtica -> Muntanya

REGIONS TURÍSTIQUES

R.B. Menorca

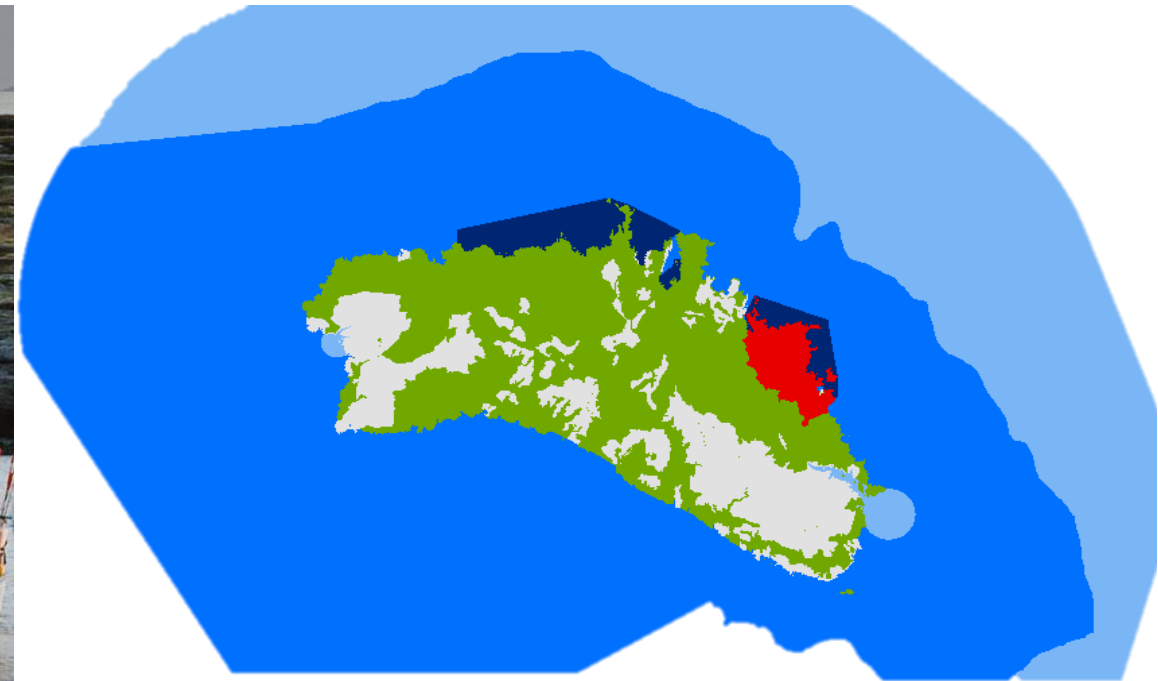
Superfície total: 514.485ha – Z. Nucli 5%

Any declaració: 1993 i ampliació 2018

Nº municipis: 8

Població: 90.000

E.N.P: Parc Natural s'Albufera des Grau + Reserva Marina del Nord





**Les gorges du Gardon,
un site de caractère,
un équilibre à préserver**

GRANS POLS URBANS I INDUSTRIALS

R.B. Gorges du Gardon

Superfície total: 45.000ha – Z Nucli 17%

Any declaració: 2015

Nº municipis: 26

Població: 190.000

E.N.P: Reserva Natural Regional Gorges du
Gardon + Zona protecció especial





ZONES DE MUNTANYA

R.B. Ordesa Viñamala (Huesca)

Superfície total: 117.300ha – Z Nucli 14%

Any declaració: 1977-2013

Nº municipis: 11

E.N.P: Parc Nacional d'Ordesa y Monte Perdido
i Monumentos Natural de los Glaciares



ZONES DE MUNTANYA

R.B. Ordino

Superfície total: 9000ha

Z. Nucli: 13%

Any declaració: 2020

Població: 5000

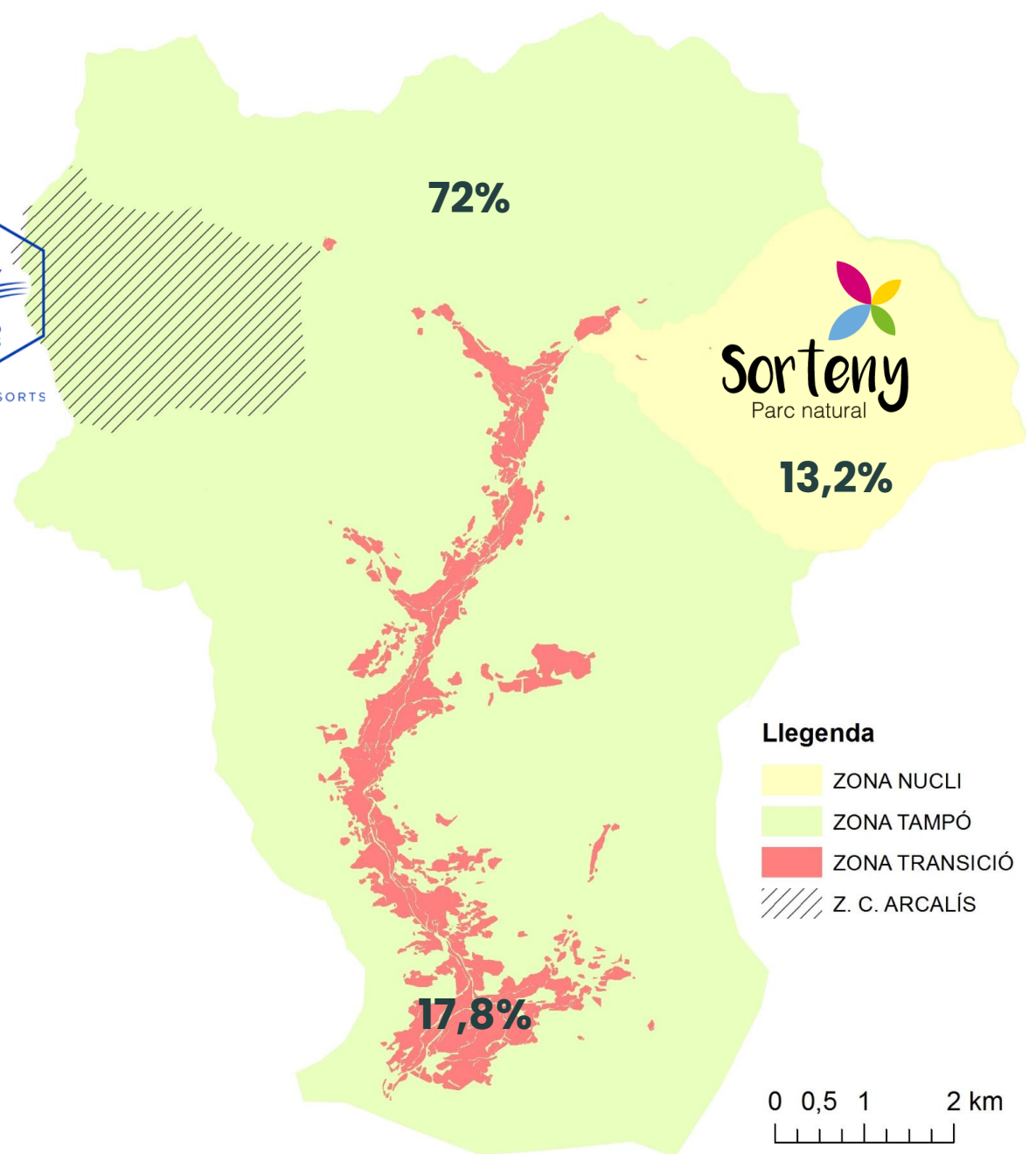
E.N.P: Parc Sorteny.



ORDINO
Reserva de biosfera

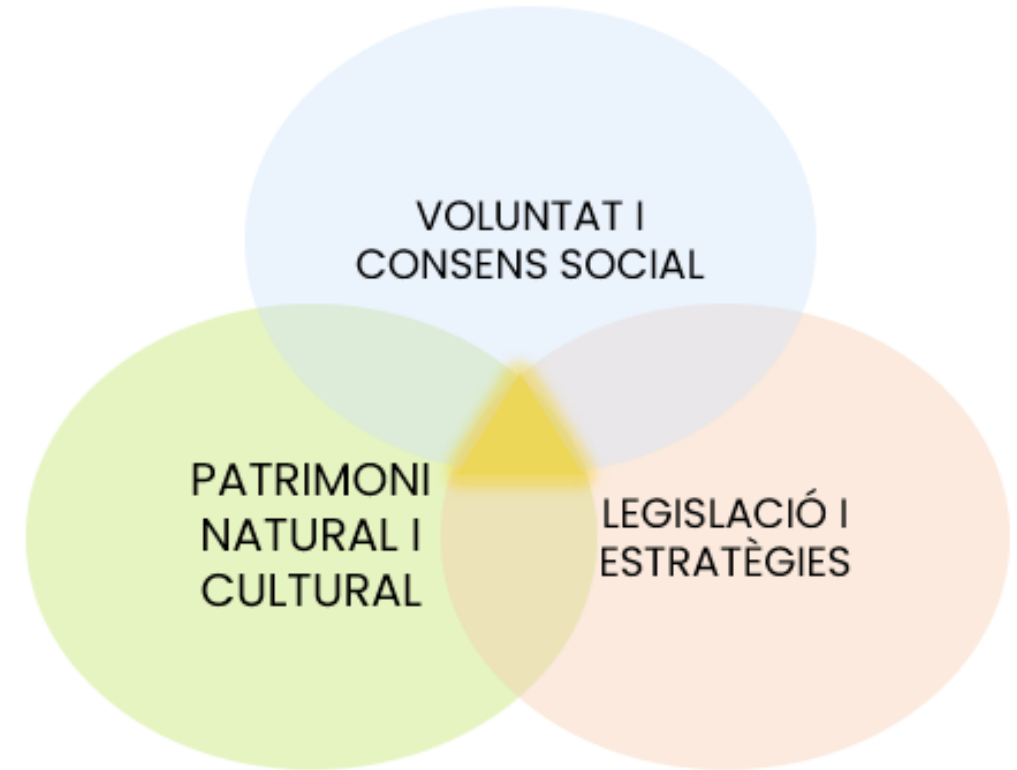


GRANDVALIRA RESORTS



QUI POT SER UNA RESERVA DE LA BIOSFERA ?

1. Territori amb **ecosistemes singulars** d'una regió biogeogràfica, amb una **rellevant i poc pertorbada diversitat biològica i cultural**.
2. Territori amb un **marc legal i eines** operatives alineades que permetin implementar les **funcions** bàsiques de la RB.
3. Territori amb **voluntat social** per avançar cap a la sostenibilitat local i global.



VIABILITAT DE LA CANDIDATURA

**Estudi Viabilitat – Huguet Abogados s.l. 2020

FORTALESES

- Patrimoni natural i cultural representatiu, poc pertorbat i d'alt valor
- Espais naturals protegits (6.900ha – 14,7%)
- Ordenament jurídic (vigent + projectes lleis) completament alineat amb objectius estratègics MAB.
- Compromís amb l'Agenda dels ODS i altres tractats int.
- Estructura del règim de propietat del territori molt ajustada a zonificació RB
- Sensibilitat i demanda social en preservar valors patrimonials del país i garantir una herència territorial de qualitat per a les properes generacions.

Andorra se suma a la coalició de països per la neutralitat carboni

La iniciativa pretén construir economies més resilients i accelerar l'acció climàtica global

Per **El Periòdic**

Publicat el Dissabte, 13 de novembre de 2021 | 01:15 h



2 MAIG 2022 | ACTUALITZAT 16:15

Andorra actualitza el seu compromís amb l'Agenda 2030

El ministeri d'Afers Exteriors prepara el segon informe nacional voluntari per analitzar l'aplicació dels Objectius de Desenvolupament Sostenible al país

PER QUÈ FER-HO A ANDORRA I PER QUÈ FER-HO ARA?

Suposa un **reconeixement** internacional a la **feina feta** fins ara; a nivell normatiu, i un **incentiu** per continuar treballant en pro del **desenvolupament sostenible**, facilitant l'adopció d'altres certificacions d'ampli abast.

El **Programa MAB** ens ofereix un marc de treball de prestigi reconegut que s'adapta a la realitat del nostre país, i l'oportunitat d'integrar-nos en una **xarxa internacional** de reserves per accedir a **coneixement i experiències**.

🕒 26 abril 2022 21:21 📅 Nota de premsa

L'ONU escull les Terres de l'Ebre com a primer territori al món on avaluar la resiliència urbana davant els reptes globals

Les Terres de l'Ebre són un entorn fràgil a preservar i complexe, que combina zones de gran valor natural amb àrees urbanitzades, esdevenint un territori idoni per aquesta primera prova pilot a nivell global. En aquest sentit, el



Fall in Love
with



**European
Network of
Living Labs**



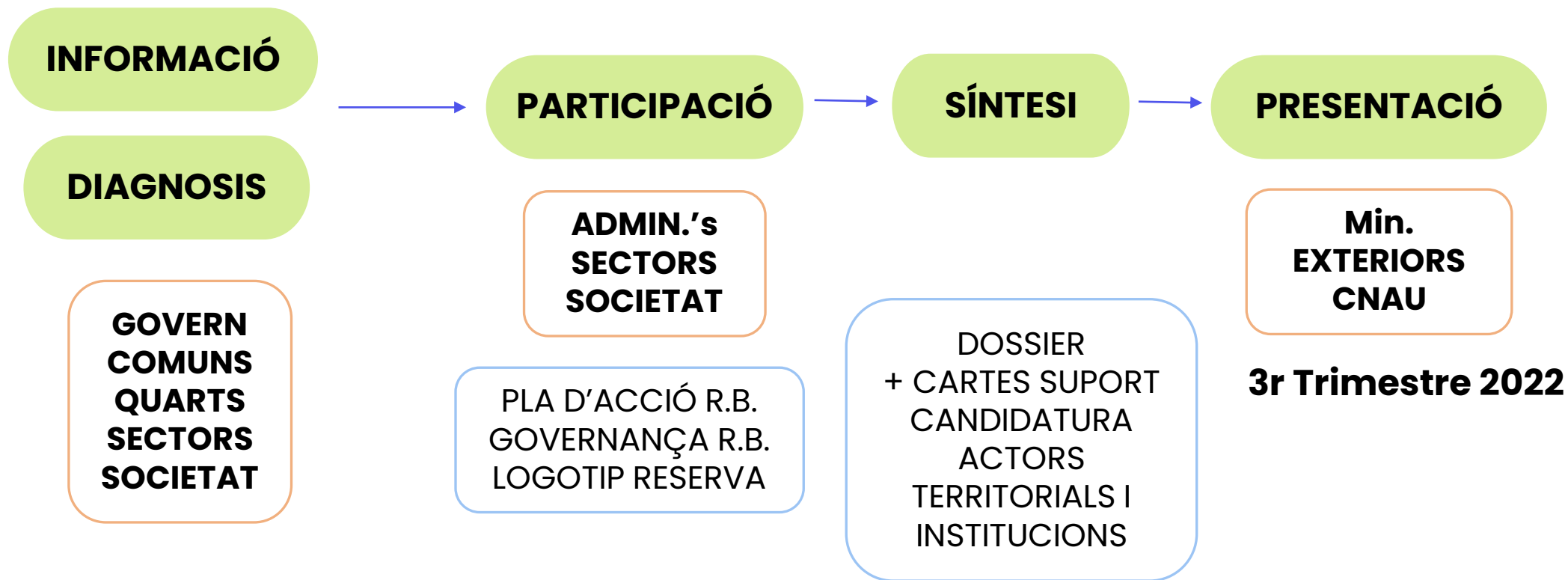
from **FARM** to
FORK



I PER ALS ANDORRANS I ANDORRANES, QUÈ SUPOSA?

- Prendre consciència dels límits de creixement del territori i de la necessitat de prendre acció anticipada per minimitzar els impactes negatius a nivell local però també global.
- Involucrar els actors i comunitats; especialment el jovent, en la gestió del model de territori de forma activa i participada.
- Alinear els estrats polítics, econòmics i socials en l'estratègia dels ODS
- Crear espais de diàleg per debatre i transformar conflictes territorials en consensos socials.

FLUXE DE TREBALL DE LA CANDIDATURA



I DESPRÉS de la candidatura QUÈ?

- 1- **INFORMACIÓ** per a tota la ciutadania i teixit econòmic, que afavoreixi el coneixement de la RB, els seus principis bàsics i la responsabilitat individual i col·lectiva de cada part.
- 2- **PARTICIPACIÓ** dels interessats per definir els continguts del pla d'acció
 - Taules sectorials per ODS implicats
 - Altres situacions i/o conflictes territorials afins
- 3- **INTERCANVI** d'experiència i sinergies entre altres RB de regions de muntanya



Candidatura "Andorra, Reserva de la Biosfera"

EQUILIBRI

Un catalitzador dels Objectius de desenvolupament sostenible, per garantir la conservació del patrimoni sense renunciar al desenvolupament social i econòmic del territori



I tu, què n'opines?

Participa a l'enquesta
ciutadana de la candidatura



<https://cres-enquestesonline.iea.ad:4443/online.php?pid=BIOESFERA>



Govern d'Andorra



United Nations
Educational, Scientific and
Cultural Organization



Man and
the Biosphere
Programme



Sustainable
Development
Goals

www.andorrabiosfera.ad

info@andorrabiosfera.ad